

Nokia

Vihnusjärven pohjoispuoli

muinaisjäännösinventointi

2017



Timo Sepänmaa

Teemu Tiainen

Timo Jussila



Tilaaaja: Nokian kaupunki

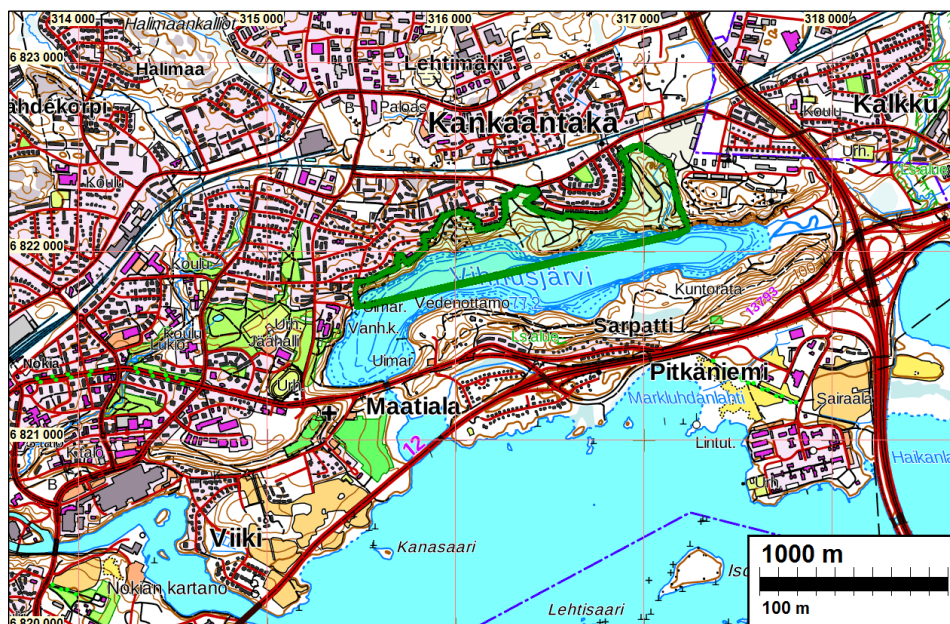
Sisältö

Perustiedot	2
Inventointi	3
Tulos	3
Lähteet:	3
Kuvia	4
Kartat	6

Kansikuva: Vihnusjärven pohjoisrannan itäosan purouomaa. Kaakkoon.

Perustiedot

- Alue:* Nokia, Vihnusjärven pohjoisranta, Nokian keskustan länsipuolella.
Tarkoitus: Selvittää sijaitseeko alueella kiinteitä muinaisjäännöksiä tai muita kulttuurihistoriallisia, suojeltavaksi katsottavia jäännöksiä.
Työaika: Maastotyö 5.10.2017
Kustantaja: Nokian kaupunki
Tekijät: Mikroliitti Oy, Timo Sepänmaa ja Teemu Tiainen, valmistelu ja raportin koostaminen Timo Jussila
Tulokset: Alueella ei ole ollut asutusta ennen 1800-luvun puolta väliä. Alueella ei havaittu mitään merkkejä kiinteistä muinaisjäännöksistä tai kulttuurihistoriallisista jäännöksistä.



Tutkimusalue vihreällä kartan keskellä

Selityksiä: Koordinaatit ja kartat ovat ETRS-TM35FIN koordinaatistossa ellei muuta mainittu. Maastokartat Maanmittauslaitoksen maastotietokannasta elokuussa v. 2017. Muinaisjäännöskisteri on tarkastettu 18.8.2017. Valokuvia ei ole talletettu mihinkään viralliseen arkistoon eikä niillä ole kokoelmatunnusta. Valokuvat digitaalisia. Valokuvat ovat tallessa Mikroliitti Oy:n serverillä.

Inventointi

Nokian kaupunki on kaavoittamassa Vihnusjärven pohjoisrannan aluetta. Nokian kaupunki tilasi alueen arkeologisen inventoinnin Mikroliitti Oy:ltä. Inventoinnin maastotyön tekivät Timo Sepänmaa ja Teemu Tiainen 5.10.2017, työn kannalta erinomaisissa olosuhteissa.

Alueen länsiraja sijaitsee Nokian asemalta 2 km itään. Alue on varsin rakennettua mutta alueella on runsaasti myös rakentamatonta sekametsää, vanhaa peltoa ja pari tiheäkasvuista, järveen laskevaa purouomaa. Maasto laskee paikoin jyrkästi, paikoin loivemmin rantaan. Maaperä on yleisesti varsin kivikkoista.

Alue sijoittuu Vihnusjärven 77 m korkeustason ja 110 m korkeustason välille. Alueella voisi sen sijainnin ja topografian puolesta sijaita esihistoriallisia, sekä rantasidonnoisia muinaisjäännöksiä että myös muita muinaisjäännöksiä, kuten rautakautta.

Alue kuuluu Kankaantaan jakokuntaan ja kylään. Kankaantaan isojakokartan v. 1767 sekä vanhojen yleiskarttojen perusteella (pitäjänkartta 1847, senaatinkartta 1909) alueella ei ole ollut historiallisena aikana asutusta ennen kuin vuoden 1909 senaatinkartalla, johon on merkitty taloja alueen länsipäähän ja itäpäähän. Niittyjä ja pieniä peltolohkoja alueella on ollut jo 1767 kartalla, erityisesti alueen itäosan laaksossa. Vuoden 1954 kartalla alueella on jo runsaahkosti asutusta ja muutama peltoalue, laajemmat alueen keskellä ja itäosassa.

Alueesta laadittiin arkeologin tarpeisiin optimoitu maastomalli maanmittauslaitoksen laserkeilausaineistosta. Mitään erityistä ei siinä havaittu. Alue tarkastettiin jokseenkin täysin kattavasti silmänvaraisesti rakentamattomilta osin. Alueen länsiosa on jyrkkää ja kivikkoista rantaa ja myös varsin rakennettua. Keski- ja itäosassa on rannan tuntumassa tasaista maata ja loivempaa rantaa ja alue on myös vähemmän rakennettua. Itäosassa on purolaakso, jossa vanhaa peltoa. Keski- ja itäosassa käytettiin suhteellisen paljon maastotyöaika. Alueelle tehtiin runsaasti satunnaisia koekuoppia ja käsikairanpistoja. Mitään esihistoriaan tai vanhempaan historialliseen aikaan viittaavia rakenteita, löytöjä tai kulttuurikerroksia ei kuitenkaan pontevasta etsinnästä huolimatta havaittu.

Tulos

Alueella ei ole kiinteitä muinaisjäännöksiä eikä muitakaan arkeologisin perustein suojeltavissa olevaa kulttuurihistoriallista jäännöstä.

11.10.2017

Timo Sepänmaa
Teemu Tiainen
Timo Jussila

Lähteet:

Hall, Daniel, 1767: Charta öfver Kangantaka Bys Bohlåkrar, belägna i Bircala Sochn, öfre Satakunda Härad och Björneborgs Län.

Mörner, Arvid 1847: Karta öfver Birkala Socken i Birkala härad af Tavastehus län. Maanmittauslaitos.

Peruskartta 2123 06, 1953. Maanmittauslaitos.

Senaatinkartta XIX.XX lehdet 22, 23. Kartoitus 1909. Maanmittauslaitos.

Kuvia

Vihnusjärven keskiosaa, vanhan pellon kohtaa. Länteen



Vihnusjärven keskiosan purouoma. Länteen.



Vihnusjärven keskiosaa, vanhaa peltoa. Paikalla on tehty hiljattain vesijohtotöitä. Pohjoiseen.'



Jyrjäköä, Vihnusjärven laskevaa rinnettä. Kuvattu länteen.

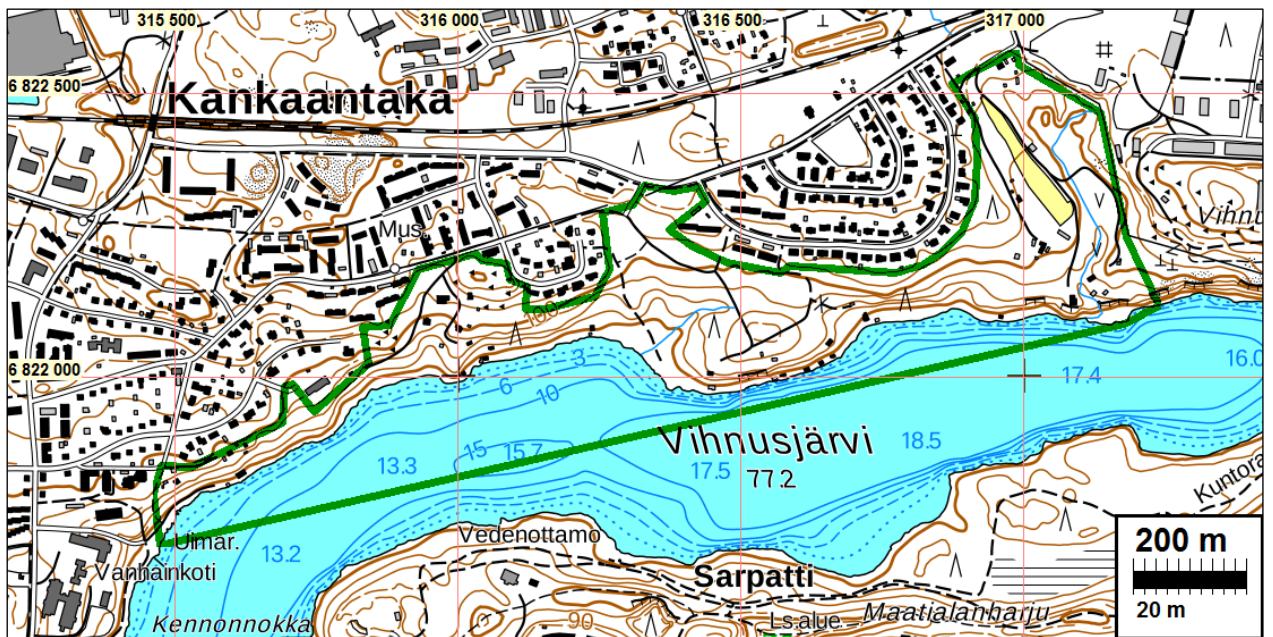


Vihnusjärven itäosan purouomaa. Kaakkoon.

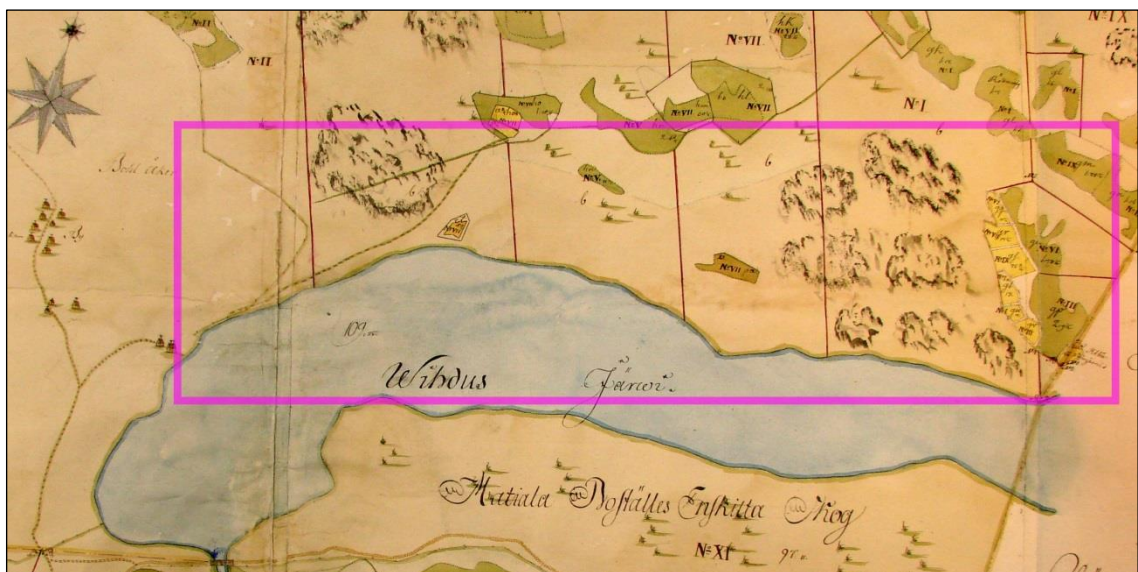


Vihnusjärven itäosan purouomaa. Lounaaseen.

Kartat



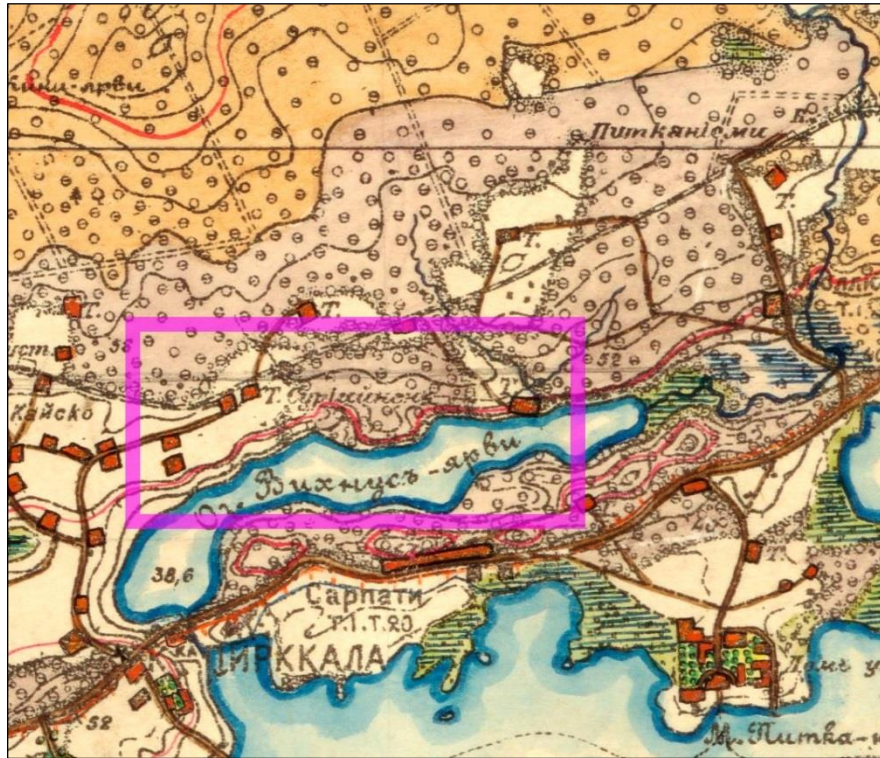
Tutkittu alue rajattu vihreällä viivalla.



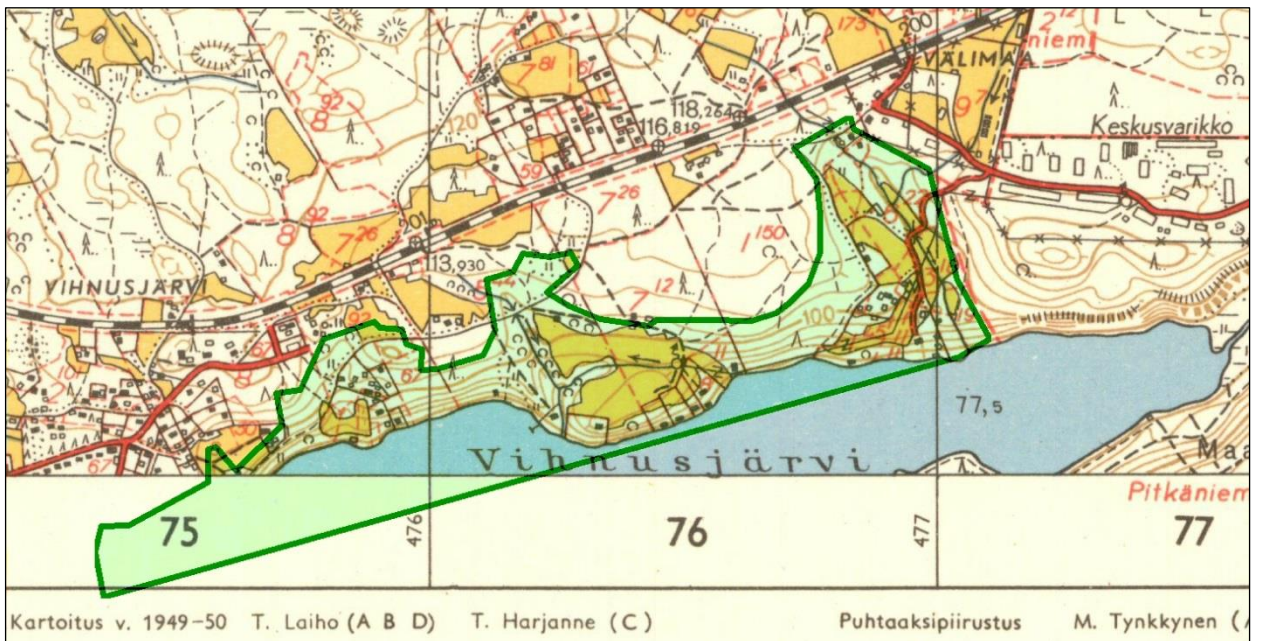
Ote isojakokartasta v. 1767. Tutkimusalueen sijainti on osoitettu sinipunaisella suorakaiteella



Ote v. 1847 pitäjänkartasta.



Ote Senaatinkartasta v. 1909



Alla: ote peruskartasta v. 1953.